



Koninklijk Nederlands
Meteorologisch Instituut
Ministerie van Verkeer en Waterstaat

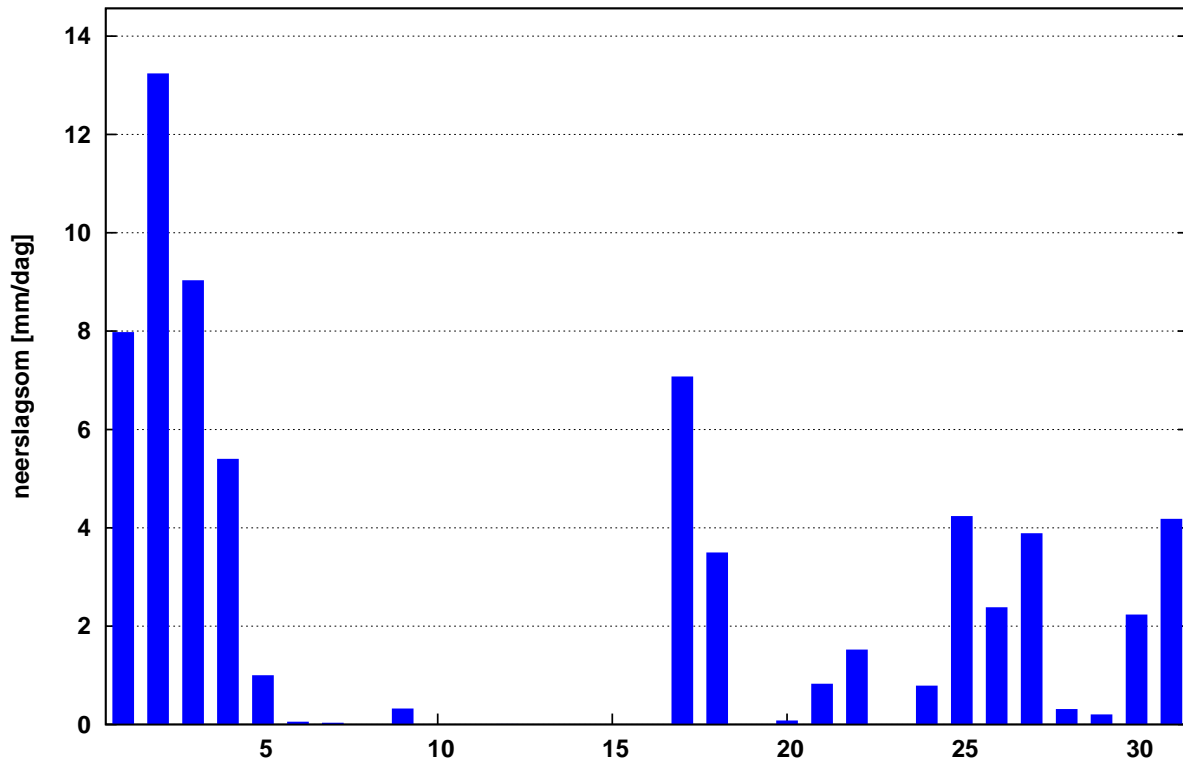
Maandoverzicht neerslag en verdamping in Nederland

juli 2003



Landelijk gemiddelde dagelijkse neerslagsom juli 2003 (gebaseerd op 326 stations)

Maandsom: 68 mm Normaal: 70 mm



In het Maandoverzicht neerslag en verdamping in Nederland (MONV) zijn dagelijkse gegevens van neerslag, verdamping, potentieel neerslagoverschot en sneeuwdagen opgenomen. Daarnaast worden decade- en maandwaarden vermeld. De metingen worden verricht op ca. 325 KNMI-neerslagstations en 25 KNMI meteorologische stations, alwaar uit metingen van temperatuur en straling de referentie-gewasverdamping wordt berekend. Het MONV is ruim 75 jaar uitgegeven als KNMI-periodiek en wordt sinds 2009 verspreid via internet (<http://www.knmi.nl/klimatologie/monv>).

KNMI
Klimaatdata en -advies
Postbus 201
3730 AE De Bilt
e-mail: Klimaatdesk@knmi.nl

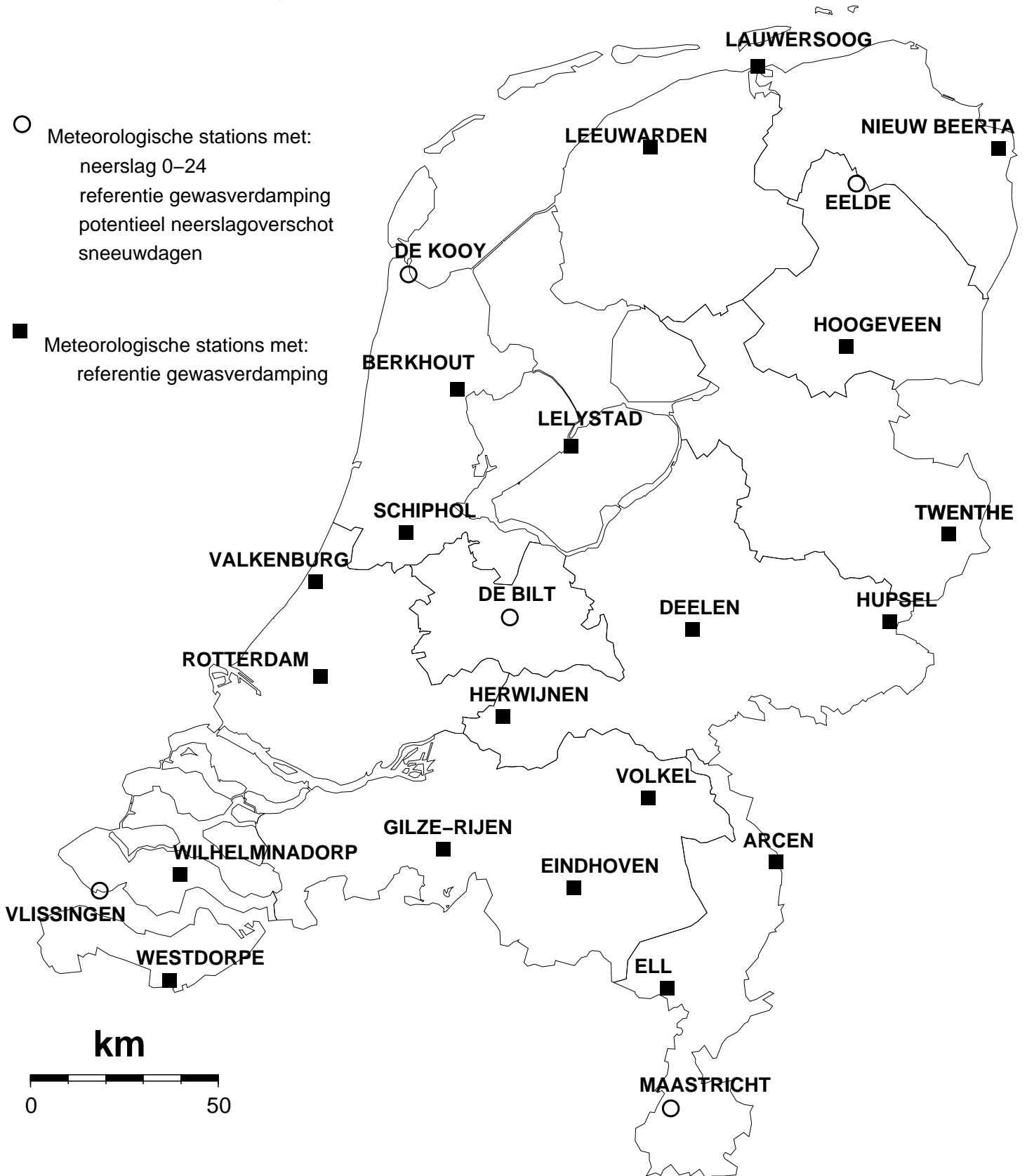
JULI 2003

NEERSLAG 8-8 UUR (MM)

DISTRICT 15

NR	979	980	982
DAG	ECHT	EPEN	SCHIN VELD
1	18.4	13.0	22.6
2	5.1	2.7	1.7
3	12.0	2.1	5.9
4	5.3	8.5	18.2
5	1.4	2.2	2.6
6	.	0.5	.
7	.	.	.
8	.	.	.
9	.	.	.
10	.	.	.
11	.	.	.
12	.	.	.
13	.	.	.
14	.	.	.
15	.	.	.
16	.	.	.
17	.	.	.
18	.	.	.
19	.	.	.
20	.	.	.
21	.	0.3	.
22	1.5	3.8	7.9
23	.	.	.
24	6.2	1.6	.
25	7.1	16.5	3.7
26	0.8	1.9	0.4
27	12.6	12.4	12.7
28	6.5	1.2	.
29	.	.	.
30	1.7	4.8	2.2
31	0.7	4.6	2.0
I	42.2	29.0	51.0
NORM	22.4	.	.
II	.	.	.
NORM	21.7	.	.
III	37.1	47.1	28.9
NORM	22.0	.	.
MND	79.3	76.1	79.9
NORM	66.1	.	.

Kaart met meteorologische stations

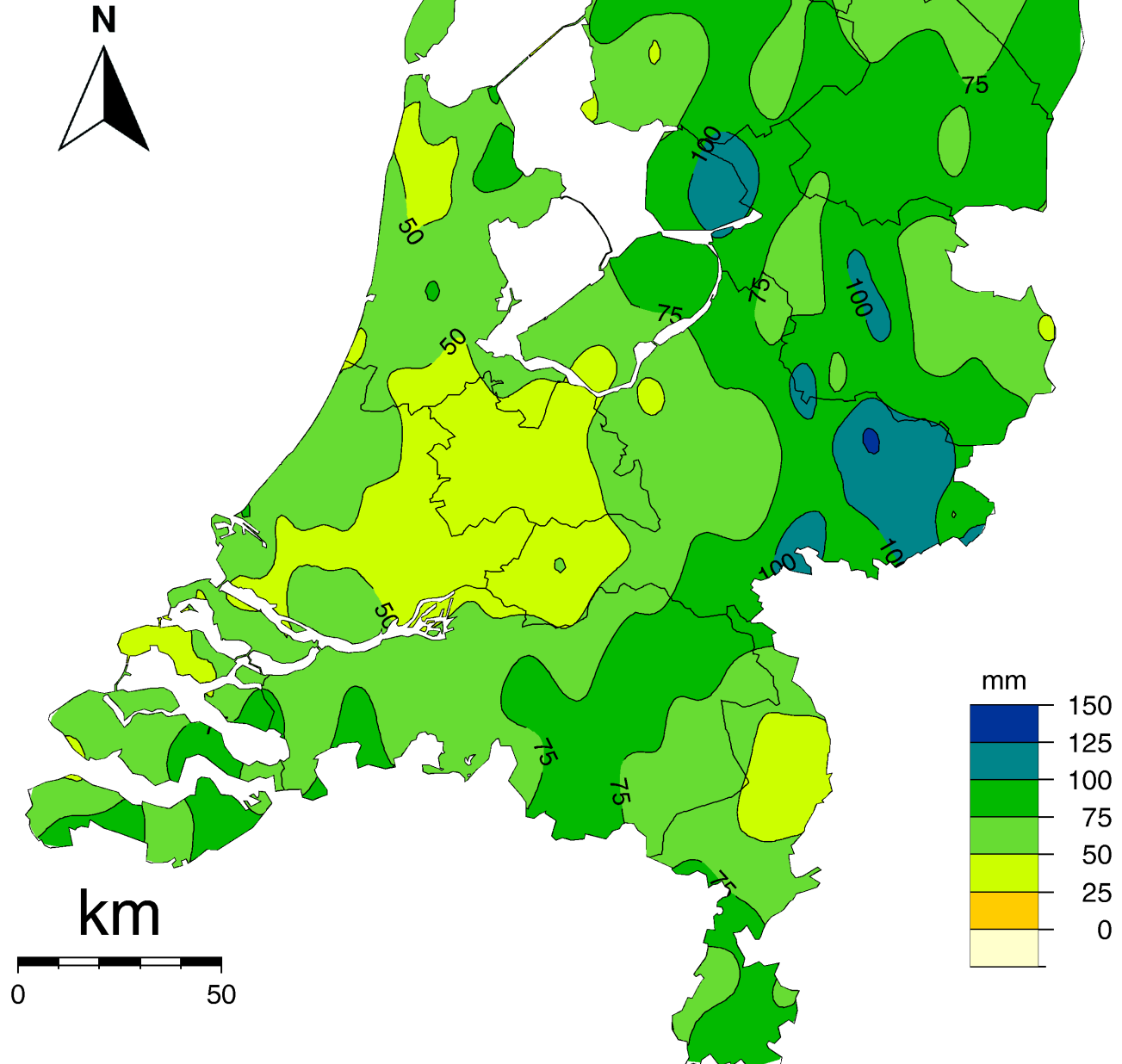


KNMI Neerslagstations, neerslag 08–08 uur UT



(c) 2009, KNMI Klimaatdata en –advies

Maandsommen neerslag, juli 2003



(c) 2009, KNMI Klimaatdata en -advies



Dit rapport is een uitgave van:

Koninklijk Nederlands Meteorologisch Instituut
Klimaatdata en -advies
Postbus 201 | 3730 AE De Bilt
www.knmi.nl | klimaatdesk@knmi.nl