



Koninklijk Nederlands  
Meteorologisch Instituut  
*Ministerie van Verkeer en Waterstaat*

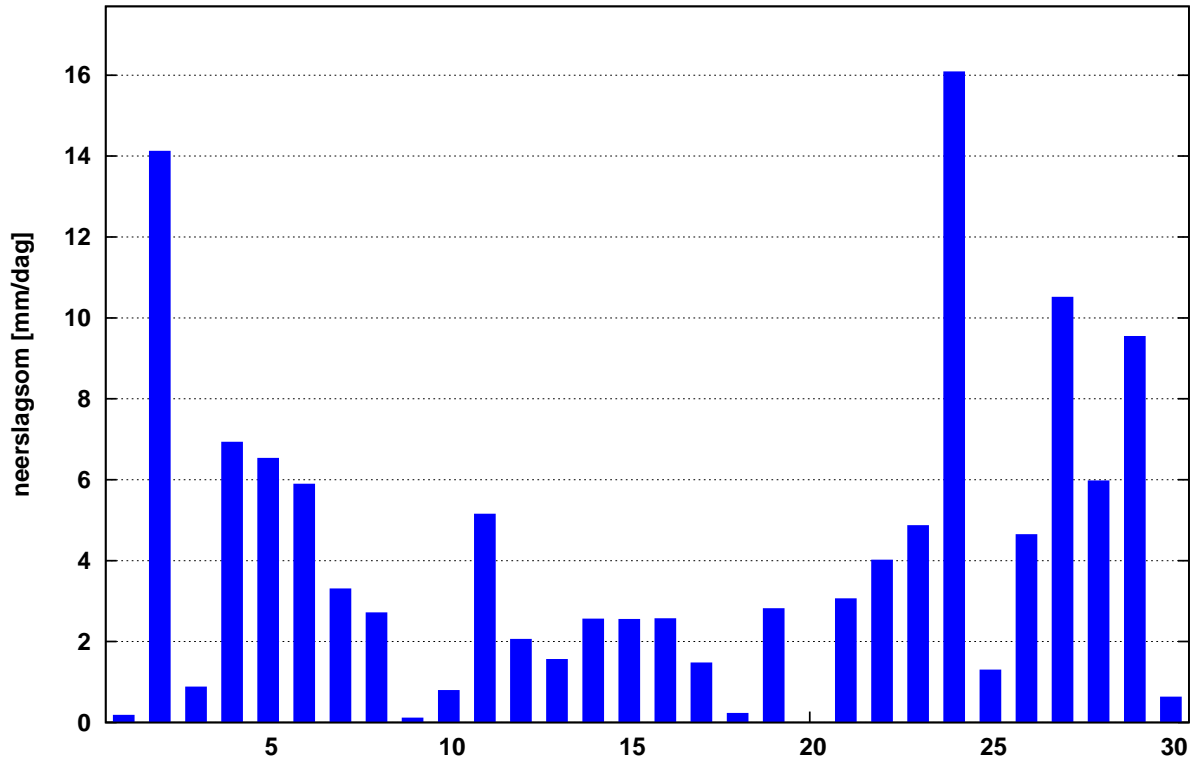
# Maandoverzicht neerslag en verdamping in Nederland

november 2009



Landelijk gemiddelde dagelijkse neerslagsom november 2009 (gebaseerd op 326 stations)

Maandsom: 123 mm    Normaal: 82 mm



In het Maandoverzicht neerslag en verdamping in Nederland (MONV) zijn dagelijkse gegevens van neerslag, verdamping, potentieel neerslagoverschot en sneeuwdagen opgenomen. Daarnaast worden decade- en maandwaarden vermeld. De metingen worden verricht op ca. 325 KNMI-neerslagstations en 25 KNMI meteorologische stations, alwaar uit metingen van temperatuur en straling de referentie-gewasverdamping wordt berekend. Het MONV is ruim 75 jaar uitgegeven als KNMI-periodiek en wordt sinds 2009 verspreid via internet (<http://www.knmi.nl/klimatologie/monv>).

**KNMI**  
**Klimaatdata en -advies**  
**Postbus 201**  
**3730 AE De Bilt**  
**e-mail: [Klimaatdesk@knmi.nl](mailto:Klimaatdesk@knmi.nl)**

NOVEMBER 2009

NEERSLAG 8-8 UUR (MM)

Table with columns NR, DISTRICT 1 (10-26), DISTRICT 2 (61-69), and rows 1-10. Sub-headers include W.TER, SCHIER, OOST, etc.

Table with columns NR, DISTRICT 1 (11-20), DISTRICT 2 (10.5-11.0), and rows 11-20. Sub-headers include W.TER, SCHIER, OOST, etc.

Table with columns NR, DISTRICT 1 (I, II, III), DISTRICT 2 (35.2-30.4), and rows I, II, III. Sub-headers include NORM.

Table with columns NR, DISTRICT 1 (II, III), DISTRICT 2 (35.1-33.8), and rows II, III. Sub-headers include NORM.

Table with columns NR, DISTRICT 1 (III), DISTRICT 2 (59.6-29.6), and rows III, NORM. Sub-headers include NORM.

Table with columns NR, DISTRICT 1 (MND), DISTRICT 2 (129.9-85.9), and rows MND, NORM. Sub-headers include NORM.

Table with columns NR, DISTRICT 2 (70-91), and rows 1-10. Sub-headers include OUDE, DRACH, OLDE, etc.

Table with columns NR, DISTRICT 2 (11-20), and rows 11-20. Sub-headers include OUDE, DRACH, OLDE, etc.

Table with columns NR, DISTRICT 2 (21-30), and rows 21-30. Sub-headers include OUDE, DRACH, OLDE, etc.

Table with columns NR, DISTRICT 2 (I, II, III), DISTRICT 2 (26.4-20.6), and rows I, II, III. Sub-headers include NORM.

Table with columns NR, DISTRICT 2 (II, III), DISTRICT 2 (31.9-33.6), and rows II, III. Sub-headers include NORM.

Table with columns NR, DISTRICT 2 (III), DISTRICT 2 (45.8-27.7), and rows III, NORM. Sub-headers include NORM.

Table with columns NR, DISTRICT 2 (MND), DISTRICT 2 (119.7-81.8), and rows MND, NORM. Sub-headers include NORM.

















NOVEMBER 2009

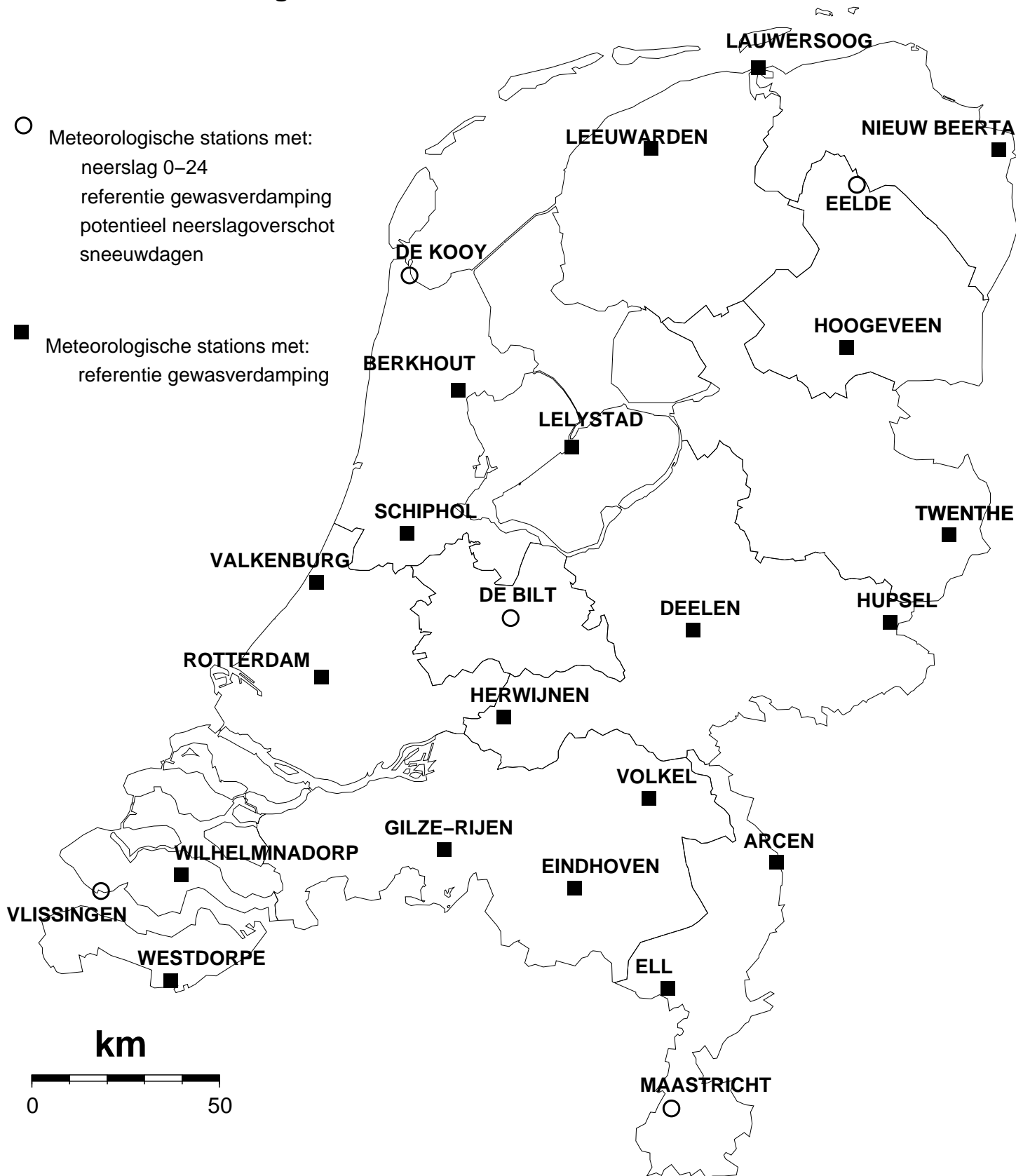
NEERSLAG 8-8 UUR (MM)

## DISTRICT 15

NR	979	980	981	982
DAG	ECHT	EPEN	OOST- MAAR LAND	SCHIN VELD
1	0.1	0.5	0.6	.
2	11.5	10.8	11.3	11.5
3	0.2	1.5	0.3	.
4	9.2	9.3	9.1	11.6
5	1.8	0.5	2.1	1.4
6	0.8	2.5	1.9	2.6
7	1.5	3.1	2.4	2.4
8	1.0	2.8	1.7	2.3
9	.	.	.	.
10	.	0.5	0.1	0.5
11	0.9	2.1	1.6	0.8
12	2.5	1.5	2.1	1.8
13	1.5	0.3	0.9	1.2
14	0.1	.	.	.
15	1.0	1.0	2.2	1.0
16	2.6	1.8	0.7	1.6
17	.	0.4	0.4	.
18	0.3	4.0	1.9	.
19	.	.	.	.
20	.	.	.	.
21	.	.	0.1	.
22	1.4	1.9	2.0	4.2
23	3.2	2.0	0.7	4.1
24	12.7	8.0	7.4	12.5
25	2.6	3.3	3.5	4.7
26	2.7	3.4	2.0	2.6
27	16.7	5.7	6.8	13.1
28	0.5	0.2	4.1	2.1
29	4.6	4.0	6.2	6.6
30	.	.	.	.
I	26.1	31.5	29.5	32.3
NORM	16.8			
II	8.9	11.1	9.8	6.4
NORM	21.9			
III	44.4	28.5	32.8	49.9
NORM	19.0			
MND	79.4	71.1	72.1	88.6
NORM	57.7			



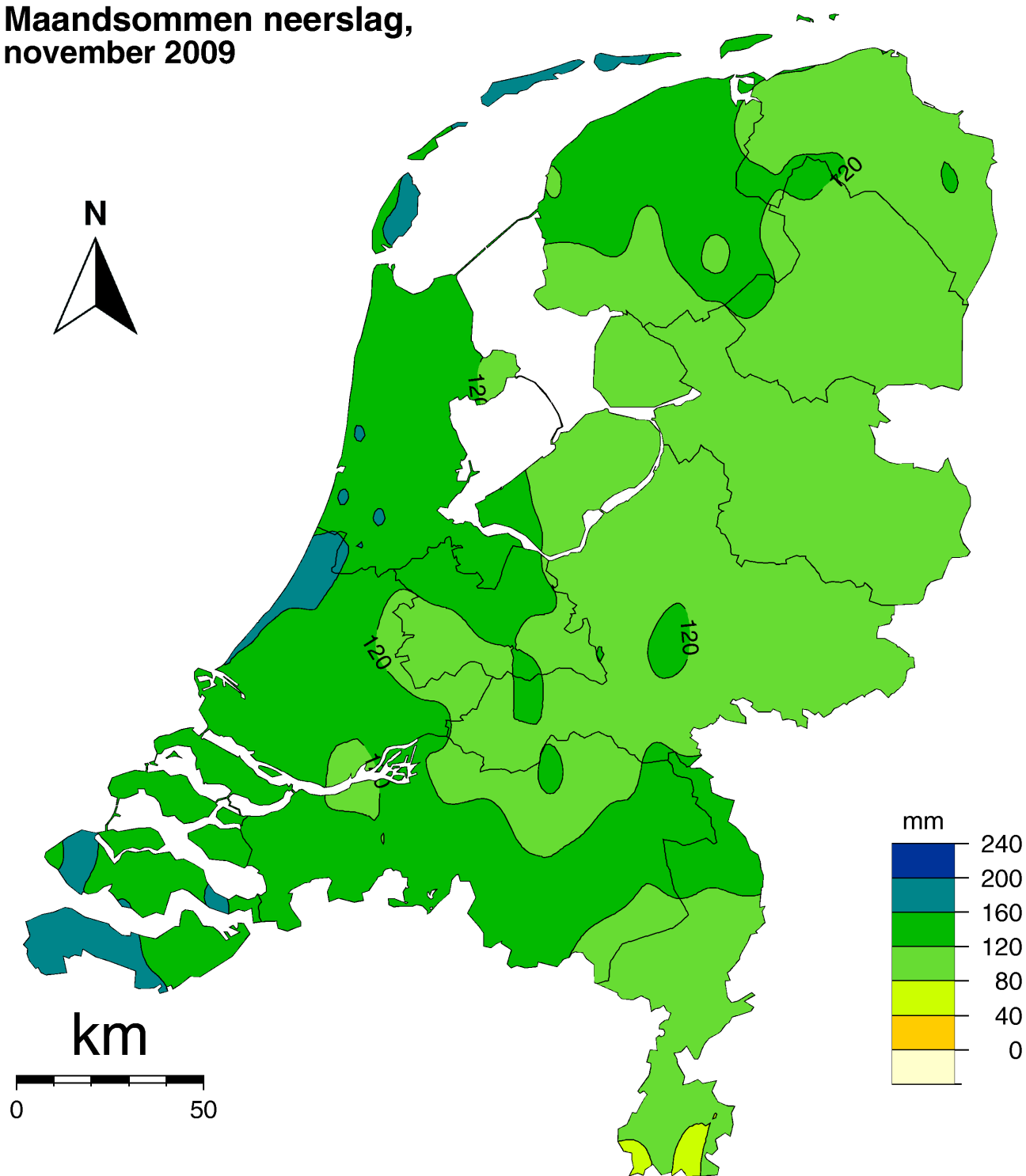
## Kaart met meteorologische stations



# KNMI Neerslagstations, neerslag 08–08 uur UT



# Maandsommen neerslag, november 2009



(c) 2010, KNMI Klimaatdata en -advies



Dit rapport is een uitgave van:

**Koninklijk Nederlands Meteorologisch Instituut**  
Klimaatdata en -advies  
Postbus 201 | 3730 AE De Bilt  
[www.knmi.nl](http://www.knmi.nl) | [klimaatdesk@knmi.nl](mailto:klimaatdesk@knmi.nl)