



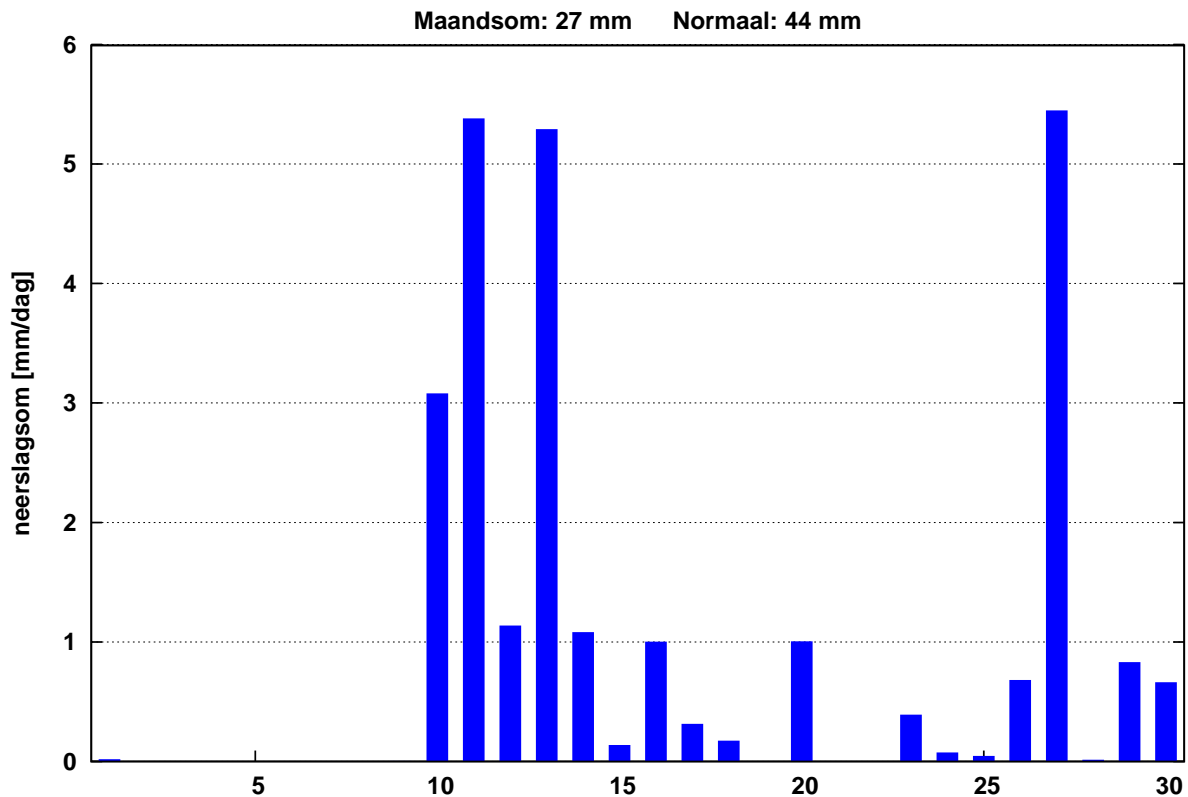
Koninklijk Nederlands
Meteorologisch Instituut
Ministerie van Infrastructuur en Milieu

Maandoverzicht neerslag en verdamping in Nederland

april 2013



Landelijk gemiddelde dagelijkse neerslagsom april 2013 (gebaseerd op 324 stations)

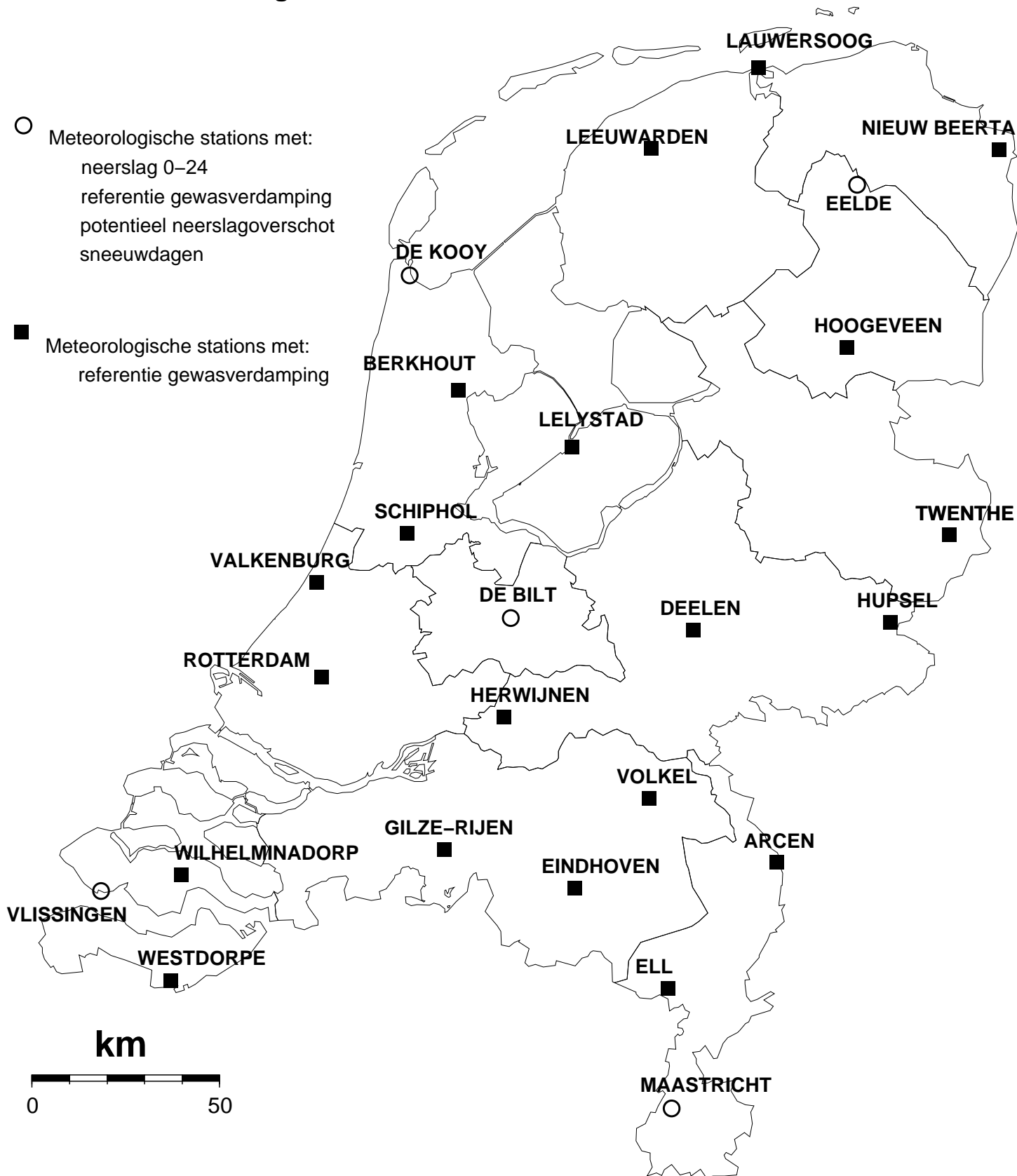


In het Maandoverzicht neerslag en verdamping in Nederland (MONV) zijn dagelijkse gegevens van neerslag, verdamping, potentieel neerslagoverschot en sneeuwdagen opgenomen. Daarnaast worden decade- en maandwaarden vermeld. De metingen worden verricht op ca. 325 KNMI-neerslagstations en 25 KNMI meteorologische stations, alwaar uit metingen van temperatuur en straling de referentie-gewasverdamping wordt berekend. Het MONV is ruim 75 jaar uitgegeven als KNMI-periodiek en wordt sinds 2009 verspreid via internet (<http://www.knmi.nl/nederland-nu/klimatologie/gegevens/monv>).

KNMI
Postbus 201
3730 AE De Bilt
e-mail: Klimaatdesk@knmi.nl

DISTRICT 13													DISTRICT 14								
NR	906	907	908	909	911	912	914	915	918	919	920	926	883	897	913	921	922	923	961	964	
DAG	OIR SCHOT	BOX TEL	DEURNE	MILL	DIN THER	LEENDE	OSS	EERSEL	MAAR HEEZE	EIND HOVEN VB	VOLKEL	WAALRE	SEVE NUM	VENLO	IJSSEL STEYN	SIEBEN GE VENRAY	WALD	ARCEN	ROER MOND	WEERT	
1	0.1	
2	
3	
4	
5	
6	0.1	
7	
8	
9	0.1	0.1	
10	1.8	2.4	3.9	3.9	3.0	2.5	2.2	2.6	3.9	2.5	3.9	3.1	5.7	3.2	5.1	5.6	5.2	0.1	5.1	4.2	
11	10.8	10.4	7.6	8.6	9.8	6.7	7.2	7.2	7.5	9.0	9.0	7.2	6.8	9.4	7.0	5.3	6.3	5.6	5.5	6.3	
12	0.2	1.4	0.9	1.3	0.9	0.5	0.1	1.7	0.2	1.9	0.5	1.1	0.6	0.2	0.7	0.8	3.8	0.6	0.7	0.4	
13	2.2	1.6	6.5	3.4	1.6	3.7	3.0	5.6	2.7	4.4	4.6	5.1	2.3	1.8	4.7	2.5	2.7	4.6	2.3	2.6	
14	0.6	0.6	0.5	0.7	0.7	0.4	0.4	1.3	0.4	0.9	0.5	0.5	0.2	.	0.4	0.3	.	0.2	.	0.5	
15
16	0.8	1.1	1.1	1.1	1.1	1.0	1.5	1.5	1.0	1.5	1.5	1.7	0.8	0.5	0.4	1.0	1.5	0.6	0.8	1.6	
17	4.0	2.1	1.2	2.9	3.3	1.2	0.9	0.3	0.7	2.5	3.1	0.7	1.5	1.0	1.0	0.6	5.7	0.7	.	1.7	
18
19
20	0.9	2.4	7.7	7.5	8.9	3.8	1.2	2.8	3.4	0.5	4.9	1.2	2.8	0.2	3.7	3.3	3.6	0.9	.	5.1	
21
22
23	0.1	0.1
24
25	0.1
26	0.3	0.3	0.2	0.5	.	0.5	1.2	.	0.4	.	0.7	0.3	.	.	
27	10.0	9.5	7.8	9.3	11.3	7.4	9.5	8.9	6.8	8.6	8.2	8.5	1.5	2.9	7.3	5.6	10.7	2.0	2.9	3.4	
28	0.2	.	0.2	.	0.2	0.1	.
29	.	.	0.3
30	0.5	.	0.2	0.2	.	.	0.2	.	0.9	.	.	.	0.7	.	0.3	0.3	.	0.4	.	0.2	
I	1.8	2.4	3.9	3.9	3.0	2.5	2.2	2.6	3.9	2.5	3.9	3.1	5.8	3.5	5.1	5.6	5.2	5.5	5.1	4.2	
NORM	14.6	14.1	14.4	15.6	15.3	15.5	14.0	14.0	14.8	14.7	15.3		13.8	14.4	14.7	14.6			14.0	14.6	
II	19.5	19.6	25.5	25.5	26.3	17.3	14.3	20.4	15.9	20.7	24.1	17.5	15.0	13.1	17.9	13.8	23.6	13.2	9.3	18.2	
NORM	16.9	15.3	15.6	16.0	15.2	15.2	14.5	14.5	14.0	15.3	15.7		14.7	16.5	14.9	14.4			13.8	15.1	
III	10.8	9.8	8.2	10.3	11.3	7.9	11.0	9.1	8.1	8.8	8.9	8.7	2.2	3.0	7.7	5.9	10.7	2.7	2.9	3.7	
NORM	14.1	14.0	14.7	14.0	13.4	14.2	12.4	14.7	13.4	14.3	14.1		14.7	15.5	13.6	13.7			15.3	14.7	
MND	32.1	31.8	37.6	39.7	40.6	27.7	27.5	32.1	27.9	32.0	36.9	29.3	23.0	19.6	30.7	25.3	39.5	21.4	17.3	26.1	
NORM	45.7	43.4	44.7	45.6	43.9	44.9	40.9	43.2	42.2	44.3	45.1		43.2	46.4	43.1	42.8			43.1	44.3	
DISTRICT 14				DISTRICT 15																	
NR	967	970	983	962	963	965	966	968	969	971	973	974	979	980	981	982					
DAG	HEI BLOEM	STRAMP ROY	KESSEL EIK	UBACHS BERG	VAL KEN BURG	SCHAES BERG	SCHIN NEN	VAAALS	STEIN	NOOR BEEK	BEEK	BUCH TEN	ECHT	EPEN	OOST- MAAR LAND	SCHIN VELD					
1					
2					
3					
4					
5					
6	.	.	0.1	0.1					
7					
8					
9	.	.	0.3	.	0.1	.	.	.	0.2	0.2	.					
10	4.0	5.2	3.5	2.6	3.2	3.6	4.5	1.8	5.4	2.5	4.5	6.3	4.3	2.1	2.1	4.5					
11	6.0	6.2	5.9	5.2	6.9	6.5	7.8	3.7	6.5	4.2	6.1	6.1	5.4	4.0	4.3	6.3					
12	.	.	0.1	2.1	2.2	1.7	1.0	1.3	1.2	2.0	0.9	1.4	0.8	1.3	2.8	1.2					
13	0.5	1.5	0.8	1.6	1.5	2.6	4.9	3.1	2.4	2.1	5.0	1.5	0.5	3.3	1.7	3.9					
14	.	0.5	.	.	0.5	0.3	0.6	0.2	0.4	0.4	0.1	.	.	0.2	.	.					
15					
16	0.8	1.2	0.4	0.5	0.2	0.5	.	.	0.1	0.4	0.2	.	0.1	0.3	.	0.2					
17	1.0	0.4	0.1	0.3	.	0.2	.	0.1	0.1	0.2	.	.					
18					
19					
20	.	1.6	0.1	1.9	0.2	.	.	3.9	.	.	0.1	2.2	0.5	0.8	.	.					
21					
22					
23					
24					
25					
26					
27	1.8	2.4	1.7	7.4	5.2	9.5	7.5	7.3	3.5	5.0	5.9	3.6	2.0	4.7	4.8	5.6					
28					
29					
30	.	.	0.3					
I	4.0	5.2	3.9	2.6	3.3	3.6	4.5	1.8	5.6	2.5	4.5	6.4	4.3	2.1	2.3	4.5					
NORM	14.0	13.8		15.1	16.3	15.9	16.6	18.3	14.9	15.4	14.3	14.2	12.6	17.7	14.8						
II	8.3	11.4	7.4	11.3	11.5	11.6	14.3	12.5	10.6	9.3	12.4	11.3	7.4	10.1	8.8	11.6					
NORM	14.5	14.3		18.2	19.2	17.9	17.7	21.0	15.9	18.6	16.6	14.3	15.2	20.4	16.5						
III	1.8	2.4	2.0	7.4	5.2	9.5	7.5	7.3	3.5	5.0	5.9	3.6	2.0	4.7	4.8	5.6					
NORM	15.2	14.0		18.7	19.5	18.5	18.6	20.4	16.3	18.8	15.7	16.6	15.3	19.5	16.7						
MND	14.1	19.0	13.3	21.3	20.0	24.7	26.3	21.6	19.7	16.8	22.8	21.3	13.7	16.9	15.9	21.7					
NORM	43.8	42.2		52.0	55.0	52.3	52.8	59.7	47.1	52.8	46.5	45.0	43.1	57.6	48.1						

Kaart met meteorologische stations

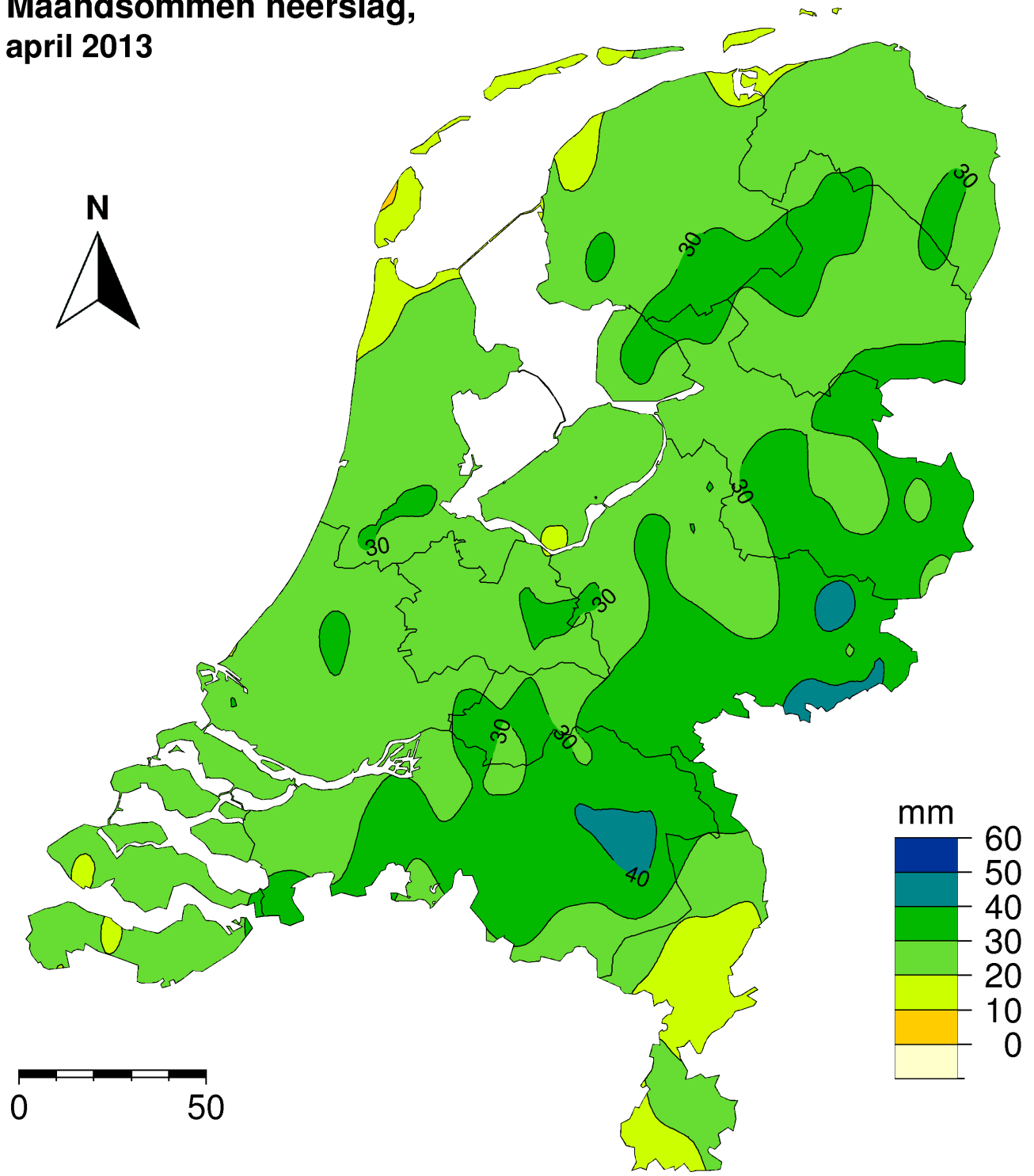




- Neerslagstations
handmatig 08.00 - 08.00 UT



Maandsommen neerslag, april 2013





Dit rapport is een uitgave van:

Koninklijk Nederlands Meteorologisch Instituut
Postbus 201 | 3730 AE De Bilt
www.knmi.nl | klimaatdesk@knmi.nl