



Koninklijk Nederlands
Meteorologisch Instituut
Ministerie van Infrastructuur en Milieu

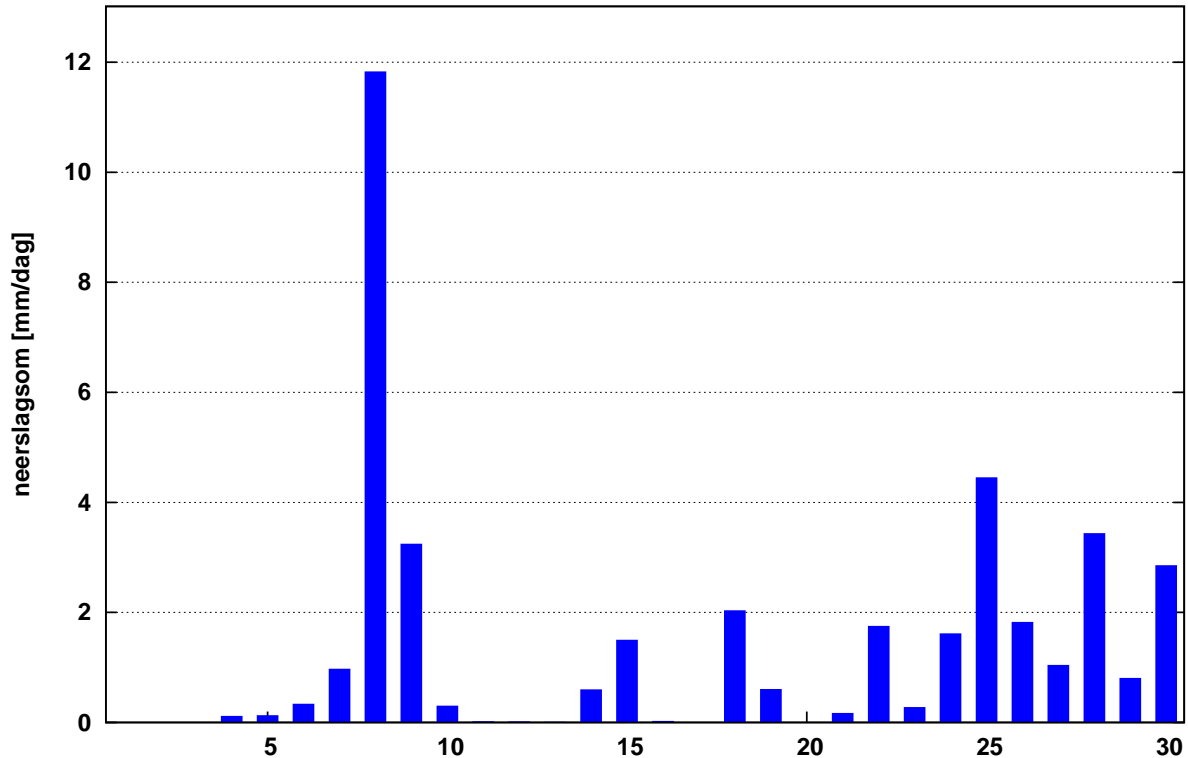
Maandoverzicht neerslag en verdamping in Nederland

april 2014



Landelijk gemiddelde dagelijkse neerslagsom april 2014 (gebaseerd op 325 stations)

Maandsom: 40 mm Normaal: 44 mm



In het Maandoverzicht neerslag en verdamping in Nederland (MONV) zijn dagelijkse gegevens van neerslag, verdamping, potentieel neerslagoverschot en sneeuwdagen opgenomen. Daarnaast worden decade- en maandwaarden vermeld. De metingen worden verricht op ca. 325 KNMI-neerslagstations en 25 KNMI meteorologische stations, alwaar uit metingen van temperatuur en straling de referentie-gewasverdamping wordt berekend. Het MONV is ruim 75 jaar uitgegeven als KNMI-periodiek en wordt sinds 2009 verspreid via internet (<http://www.knmi.nl/klimatologie/monv>).

KNMI
Klimaatdata en -advies
Postbus 201
3730 AE De Bilt
e-mail: Klimaatdesk@knmi.nl

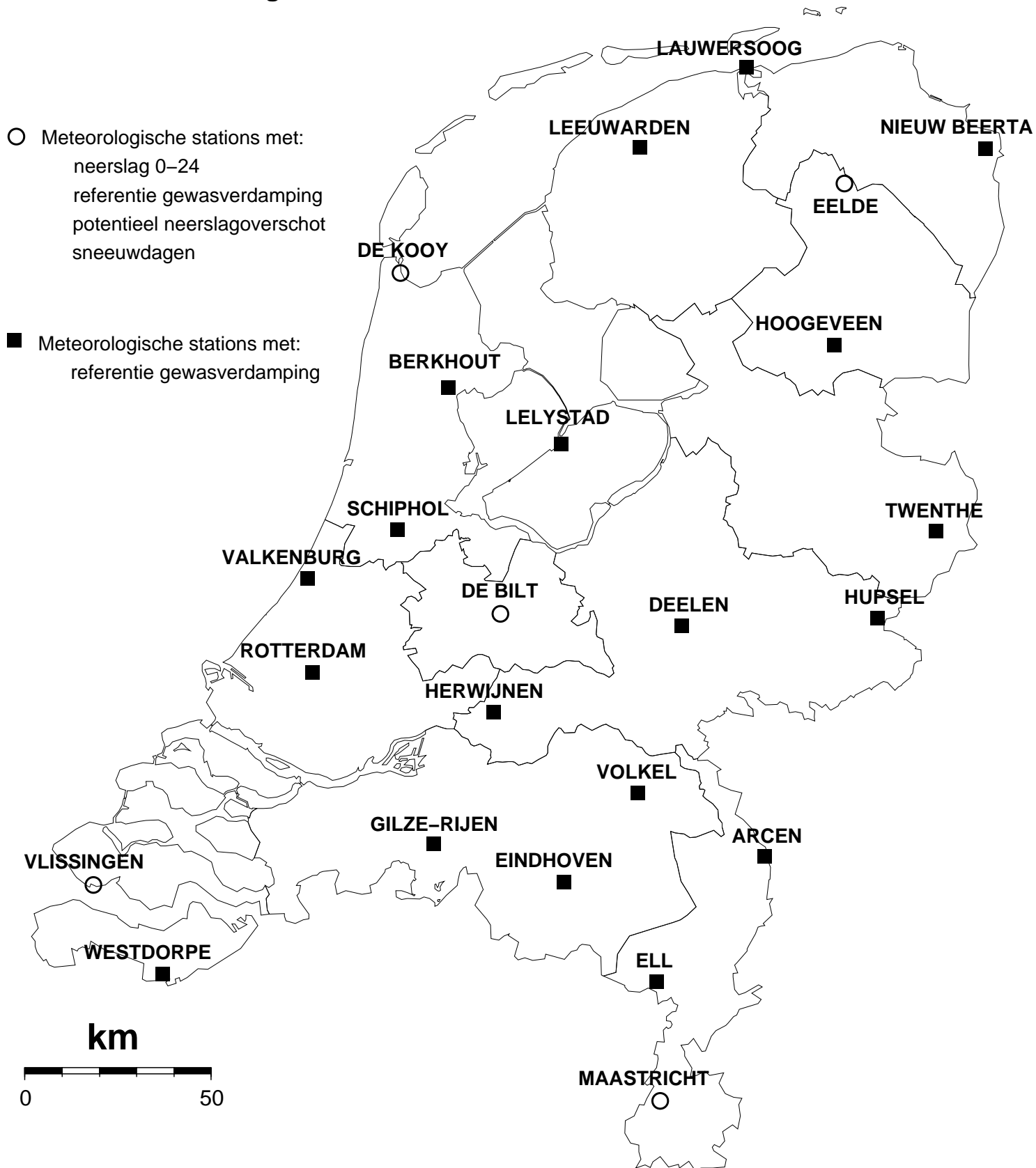
APRIL 2014

NEERSLAG 8-8 UUR (MM)

DISTRICT 15

NR	979	980	981	982
DAG	ECHT	EPEN	OOST- MAAR LAND	SCHIN VELD
1
2
3
4
5	.	0.4	.	.
6
7	0.7	.	.	0.1
8	3.9	8.1	4.1*	4.3
9	.	2.7	0.7	0.2
10
11
12
13
14
15	.	0.4	0.2	0.1
16
17
18	0.6	1.0	0.8	0.7
19	.	.	0.2	.
20
21
22	0.1	0.6	0.7	.
23	3.1	0.2	0.4	0.2
24
25	0.4	2.5	11.0	0.8
26	24.1	.	.	16.3
27	0.3	0.8	0.1	0.6
28
29	0.1	.	.	.
30	4.7	0.6	0.4	4.3
I	4.6	11.2	4.8*	4.6
NORM	12.6	17.7	14.8	
II	0.6	1.4	1.2	0.8
NORM	15.2	20.4	16.5	
III	32.8	4.7	12.6	22.2
NORM	15.3	19.5	16.7	
MND	38.0	17.3	18.6	27.6
NORM	43.1	57.6	48.1	

Kaart met meteorologische stations

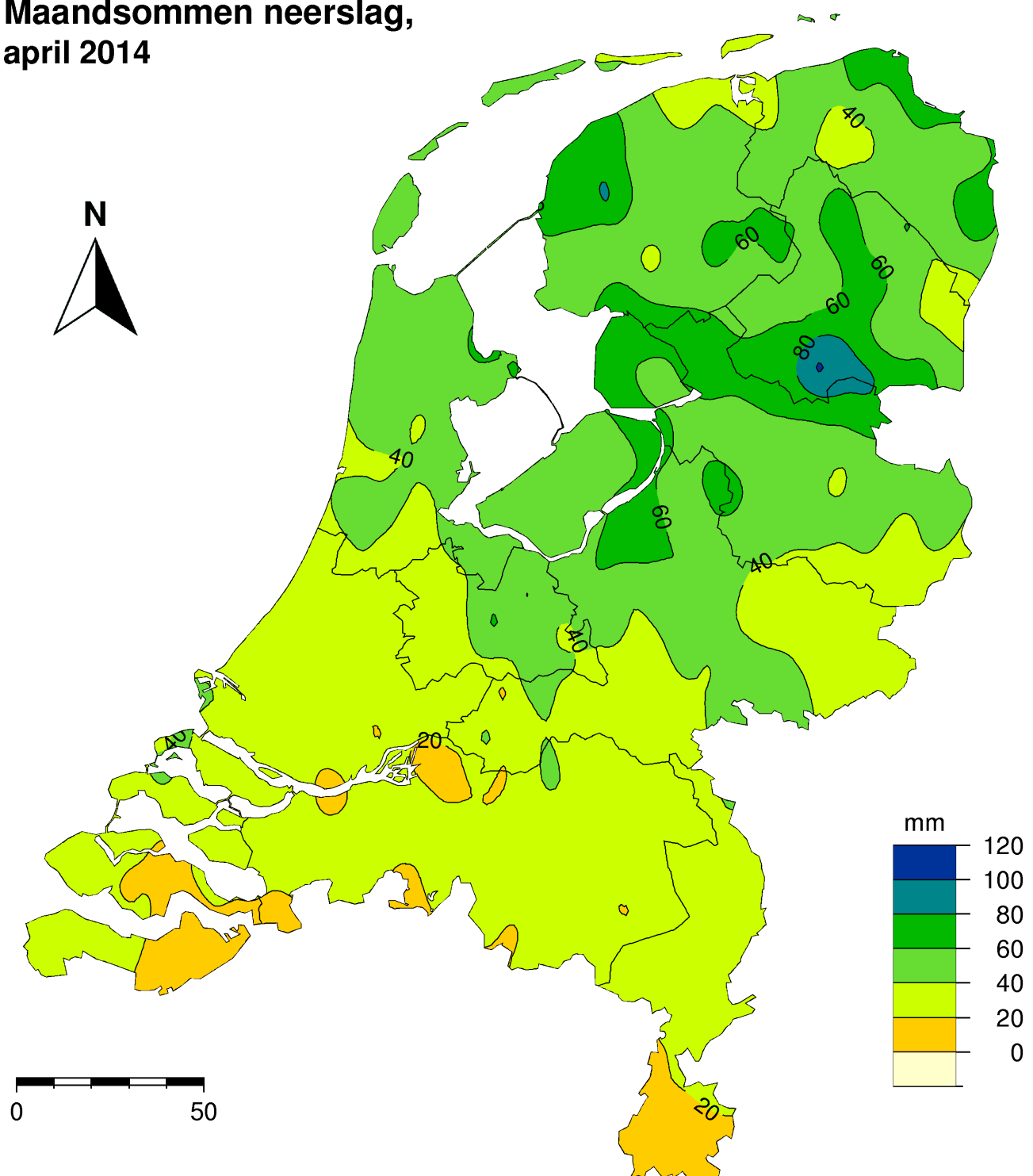




- Neerslagstations
handmatig 08.00 - 08.00 UT



Maandsommen neerslag, april 2014



(c) 2014, KNMI Klimaatdata en -advies



Dit rapport is een uitgave van:

Koninklijk Nederlands Meteorologisch Instituut
Klimaatdata en -advies
Postbus 201 | 3730 AE De Bilt
www.knmi.nl | klimaatdesk@knmi.nl