



Koninklijk Nederlands
Meteorologisch Instituut
Ministerie van Infrastructuur en Milieu

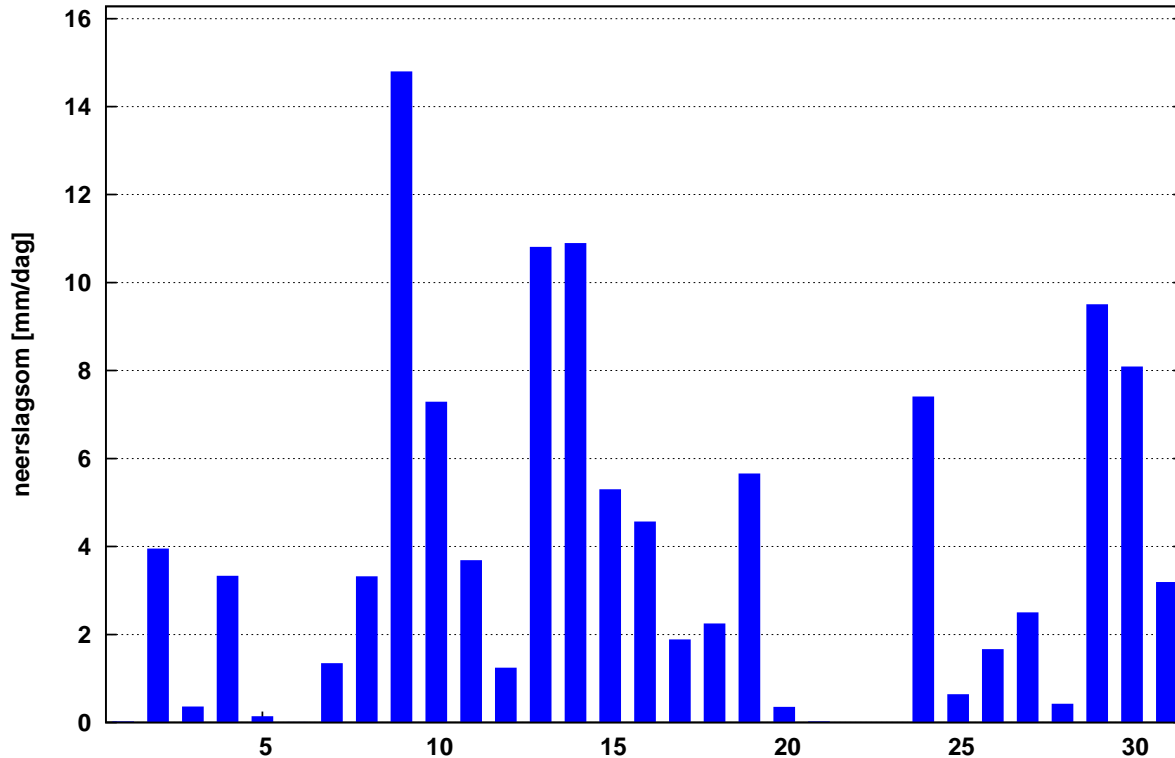
Maandoverzicht neerslag en verdamping in Nederland

januari 2015



Landelijk gemiddelde dagelijkse neerslagsom januari 2015 (gebaseerd op 322 stations)

Maandsom: 115 mm Normaal: 73 mm



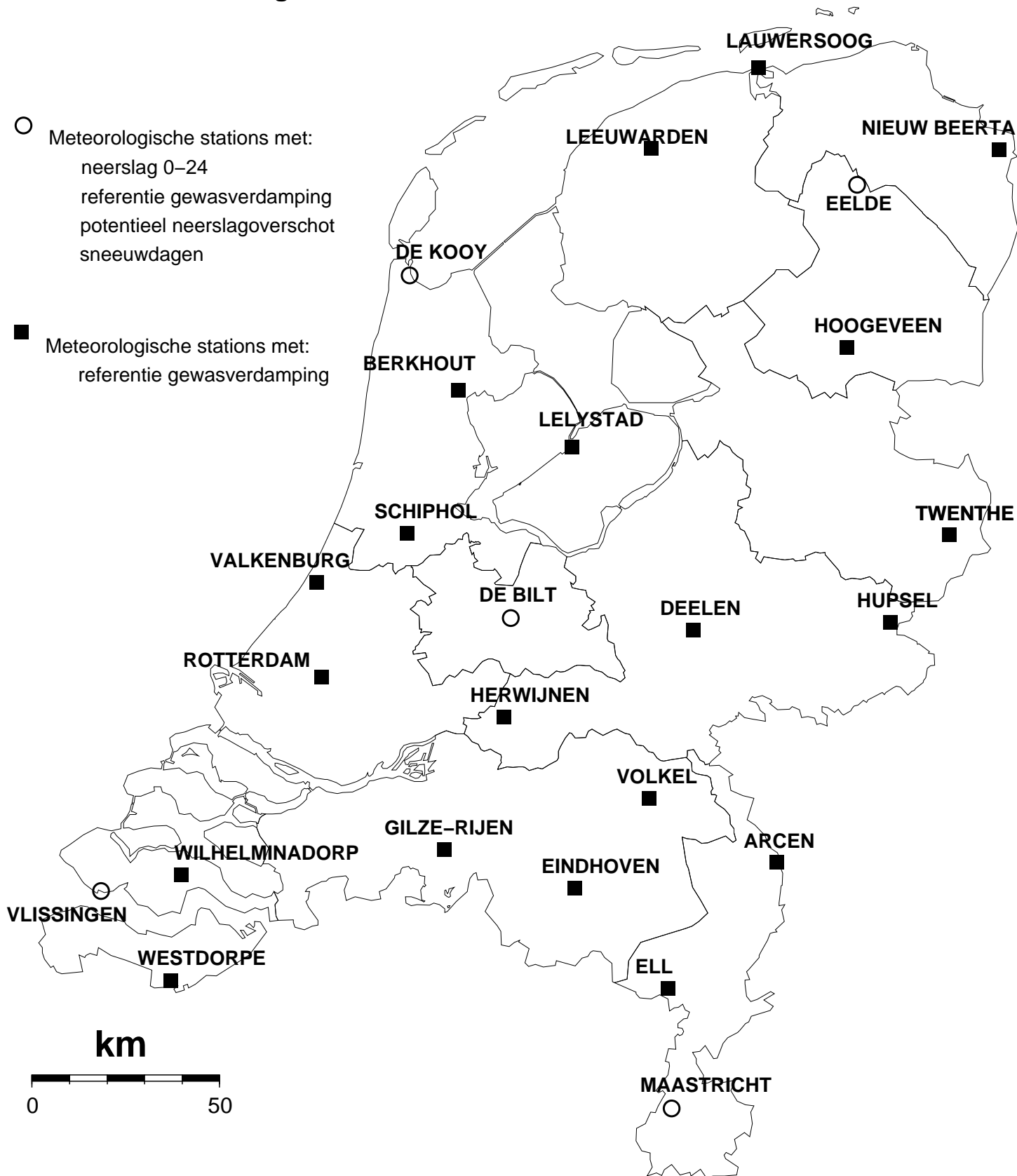
In het Maandoverzicht neerslag en verdamping in Nederland (MONV) zijn dagelijkse gegevens van neerslag, verdamping, potentieel neerslagoverschot en sneeuwdagen opgenomen. Daarnaast worden decade- en maandwaarden vermeld. De metingen worden verricht op ca. 325 KNMI-neerslagstations en 25 KNMI meteorologische stations, alwaar uit metingen van temperatuur en straling de referentie-gewasverdamping wordt berekend. Het MONV is ruim 75 jaar uitgegeven als KNMI-periodiek en wordt sinds 2009 verspreid via internet (<http://www.knmi.nl/nederland-nu/klimatologie/gegevens/monv>).

KNMI
Postbus 201
3730 AE De Bilt
e-mail: Klimaatdesk@knmi.nl

Table for DISTRICT 9 and DISTRICT 10. Columns include NR, DAG, and various station codes (666-689, 434-465, 539-569). Rows show precipitation data for stations 1-20, 21-31, and summary rows I, II, III, MND, and NORM.

Table for DISTRICT 10 and DISTRICT 11. Columns include NR, DAG, and various station codes (584-917, 446-741). Rows show precipitation data for stations 1-20, 21-31, and summary rows I, II, III, MND, and NORM.

Kaart met meteorologische stations

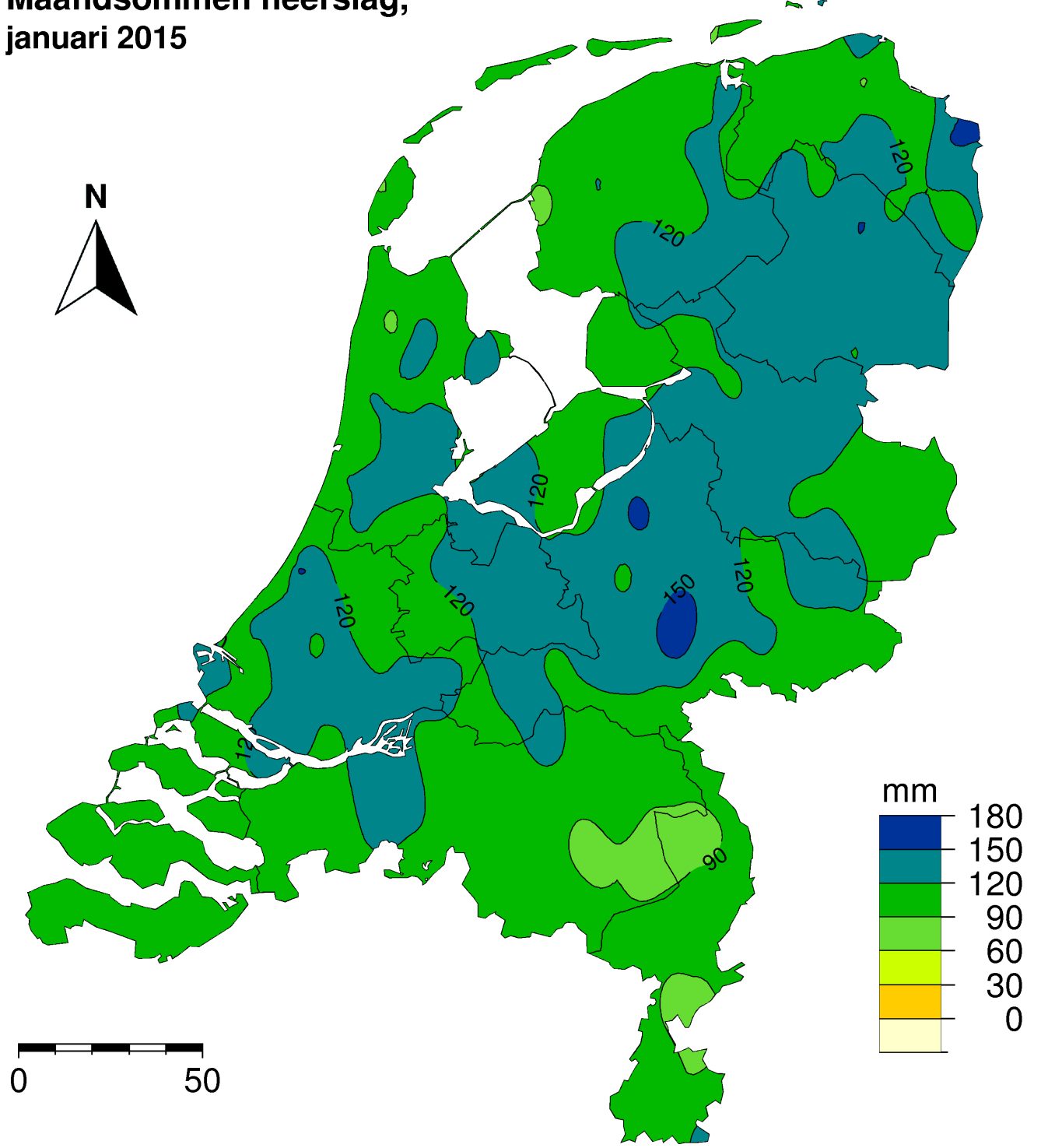




- Neerslagstations
handmatig 08.00 - 08.00 UT



Maandsommen neerslag, januari 2015





Dit rapport is een uitgave van:

Koninklijk Nederlands Meteorologisch Instituut
Postbus 201 | 3730 AE De Bilt
www.knmi.nl | klimaatdesk@knmi.nl