



Koninklijk Nederlands
Meteorologisch Instituut
Ministerie van Infrastructuur en Milieu

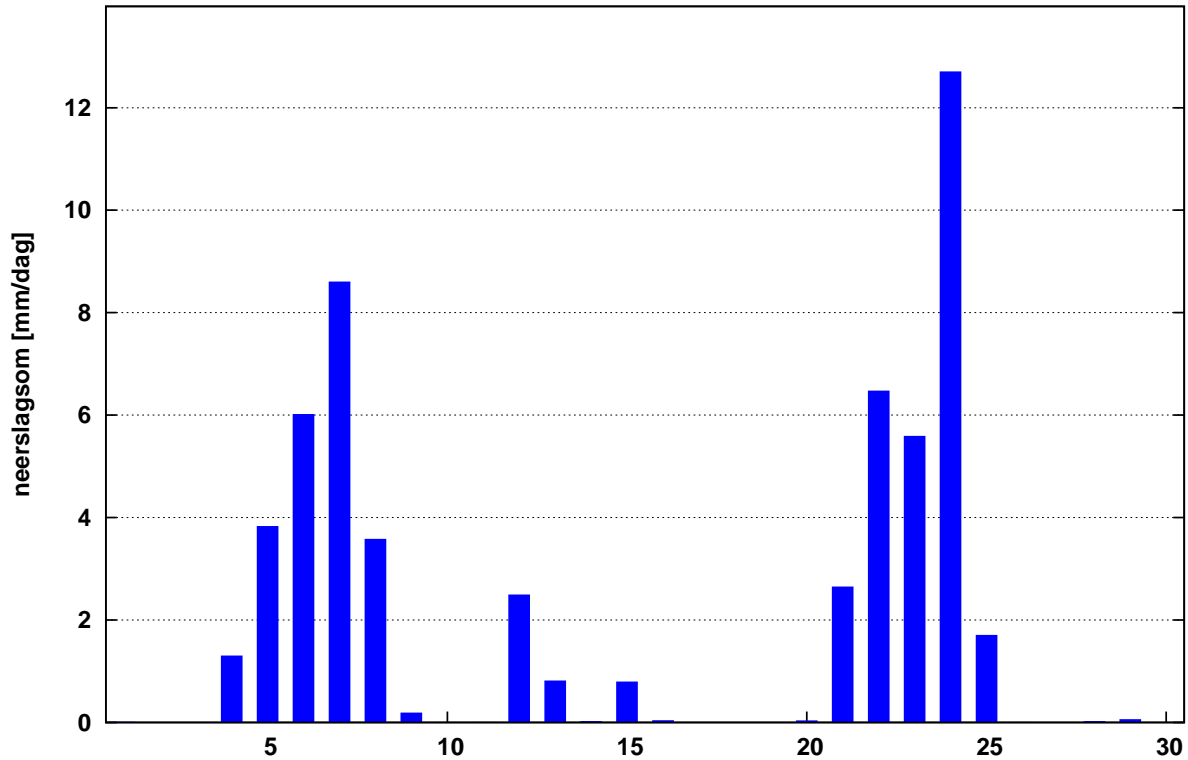
Maandoverzicht neerslag en verdamping in Nederland

september 2018



Landelijk gemiddelde dagelijkse neerslagsom september 2018 (gebaseerd op 322 stations)

Maandsom: 57 mm Normaal: 78 mm



In het Maandoverzicht neerslag en verdamping in Nederland (MONV) zijn dagelijkse gegevens van neerslag, verdamping, potentieel neerslagoverschot en sneeuwdagen opgenomen. Daarnaast worden decade- en maandwaarden vermeld. De metingen worden verricht op ca. 325 KNMI-neerslagstations en 25 KNMI meteorologische stations, alwaar uit metingen van temperatuur en straling de referentie-gewasverdamping wordt berekend. Het MONV is ruim 75 jaar uitgegeven als KNMI-periodiek en wordt sinds 2009 verspreid via internet (<http://www.knmi.nl/nederland-nu/klimatologie/gegevens/monv>).

KNMI
Postbus 201
3730 AE De Bilt
e-mail: Klimaatdesk@knmi.nl

DISTRICT 9

DISTRICT 10

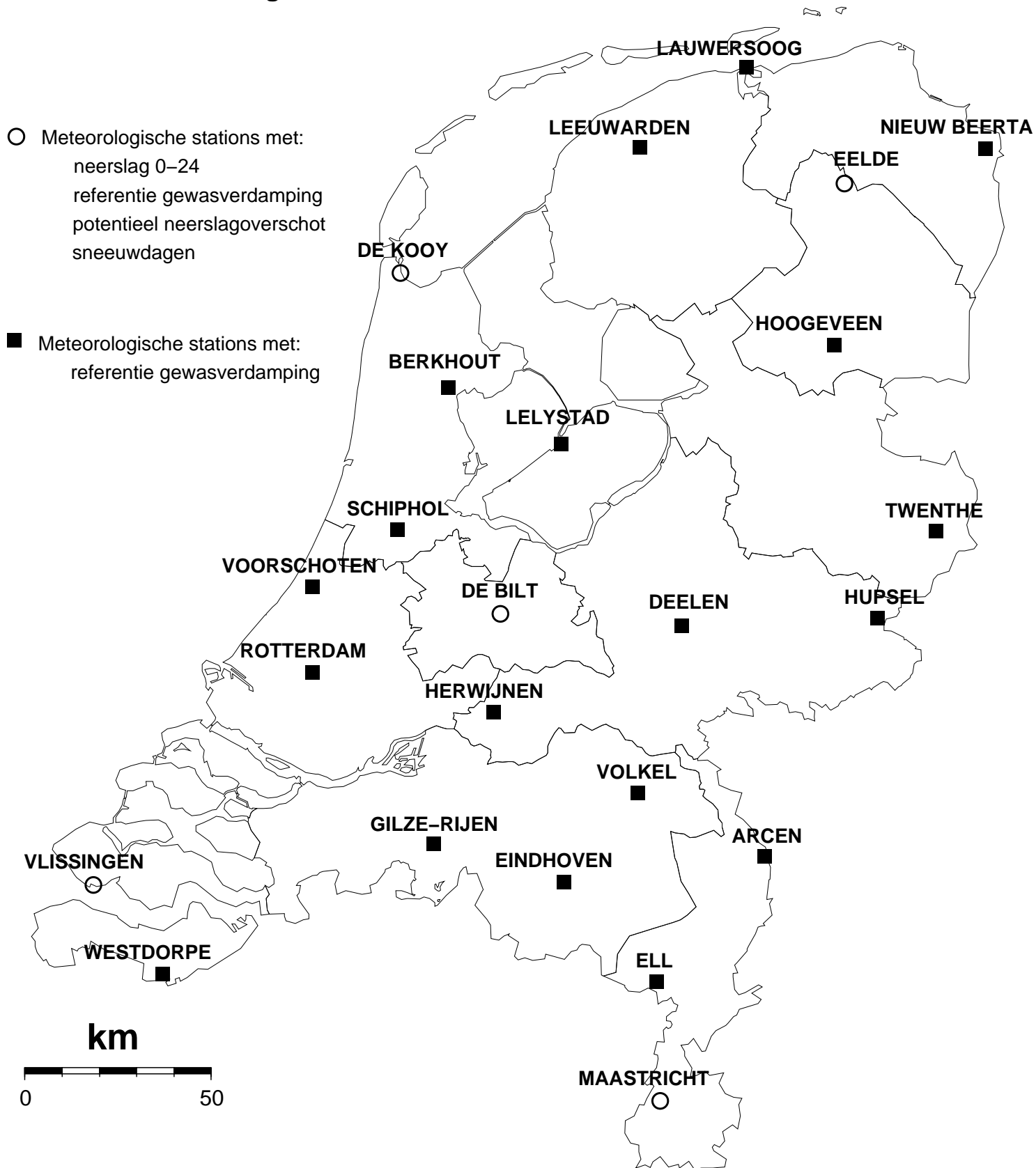
Table with columns NR, DAG, 588-689, 434-539 and rows 1-30. Includes sub-headers like HENGE LO, WIN TERS, GEN DRIN, AAL TEN, etc.

DISTRICT 10

DISTRICT 11

Table with columns NR, DAG, 549-917, 446-737 and rows 1-30. Includes sub-headers like CULEM BORG, HEU MEN, ZET TEN, NIEU WEN, AMMER ZODEN, etc.

Kaart met meteorologische stations



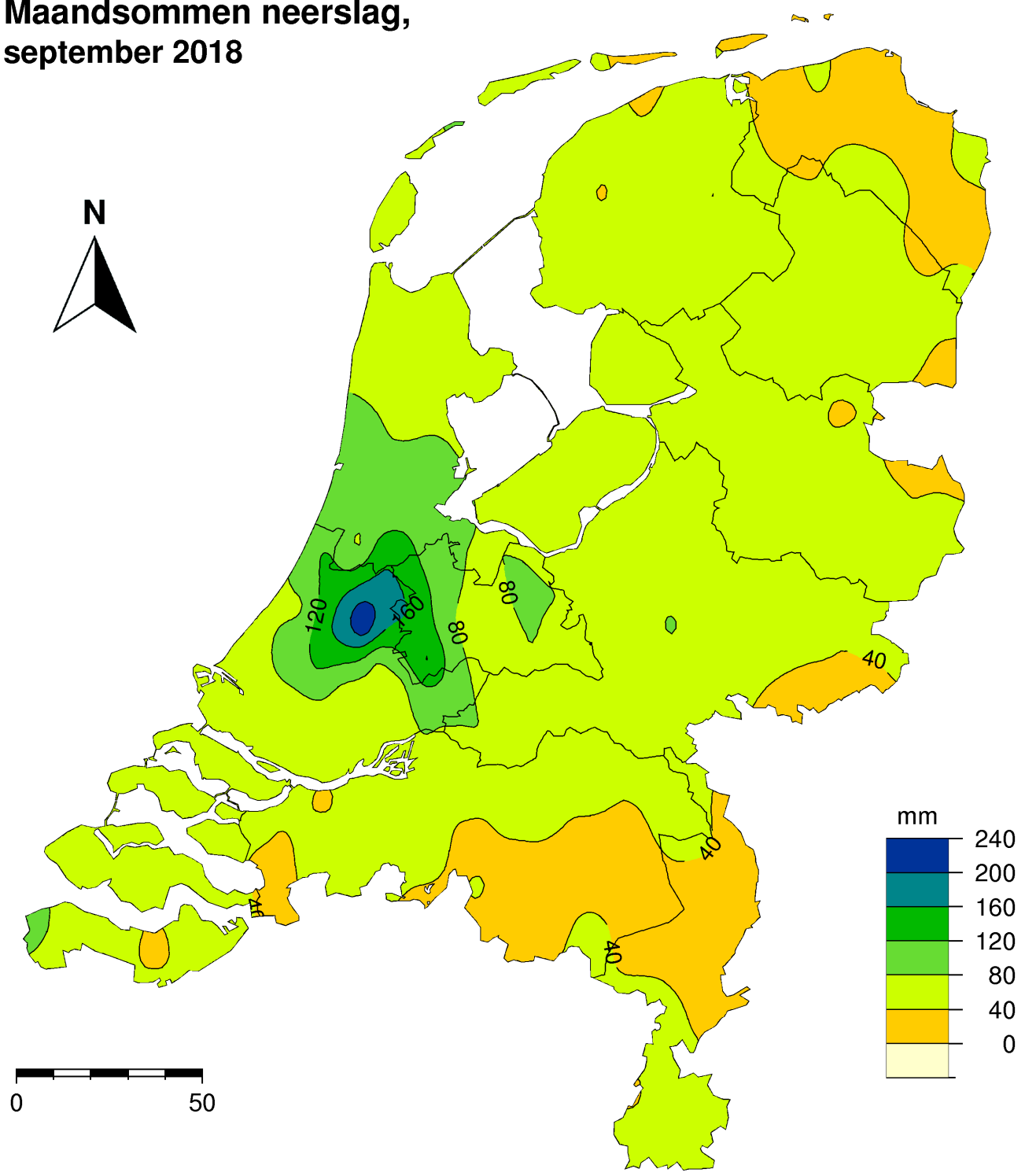


Koninklijk Nederlands
Meteorologisch Instituut
Ministerie van Infrastructuur en Milieu

- Neerslagstations
handmatig 08.00 - 08.00 UT



Maandsommen neerslag, september 2018



(c) 2018 KNMI



Dit rapport is een uitgave van:

Koninklijk Nederlands Meteorologisch Instituut
Postbus 201 | 3730 AE De Bilt
www.knmi.nl | klimaatdesk@knmi.nl