



Koninklijk Nederlands
Meteorologisch Instituut
Ministerie van Infrastructuur en Milieu

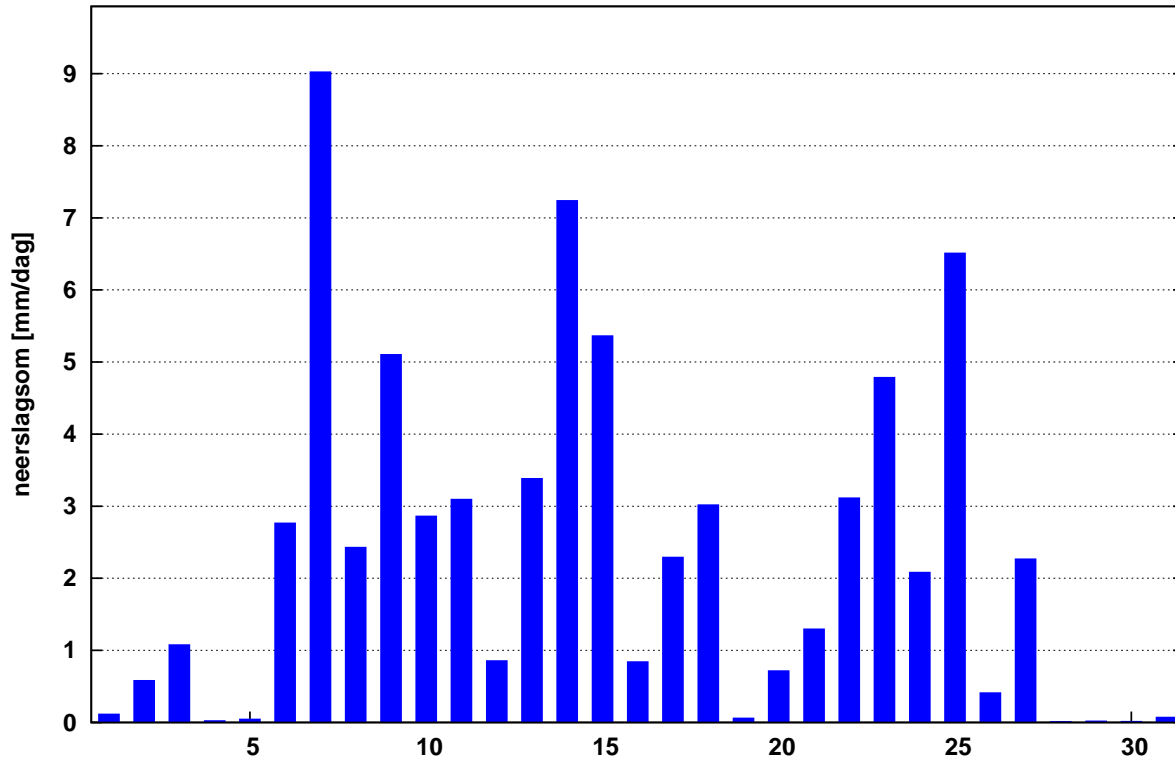
Maandoverzicht neerslag en verdamping in Nederland

december 2019



Landelijk gemiddelde dagelijkse neerslagsom december 2019 (gebaseerd op 322 stations)

Maandsom: 72 mm Normaal: 80 mm



In het Maandoverzicht neerslag en verdamping in Nederland (MONV) zijn dagelijkse gegevens van neerslag, verdamping, potentieel neerslagoverschot en sneeuwdagen opgenomen. Daarnaast worden decade- en maandwaarden vermeld. De metingen worden verricht op ca. 325 KNMI-neerslagstations en 25 KNMI meteorologische stations, alwaar uit metingen van temperatuur en straling de referentie-gewasverdamping wordt berekend. Het MONV is ruim 75 jaar uitgegeven als KNMI-periodiek en wordt sinds 2009 verspreid via internet (<http://www.knmi.nl/nederland-nu/klimatologie/gegevens/monv>).

KNMI
Postbus 201
3730 AE De Bilt
e-mail: Klimaatdesk@knmi.nl

DECEMBER 2019

NEERSLAG 8-8 UUR (MM)

DISTRICT 11

Table with 22 columns (NR, 738-763) and 22 rows (DAG 1-20). Includes summary rows for I, II, III, MND, and NORM.

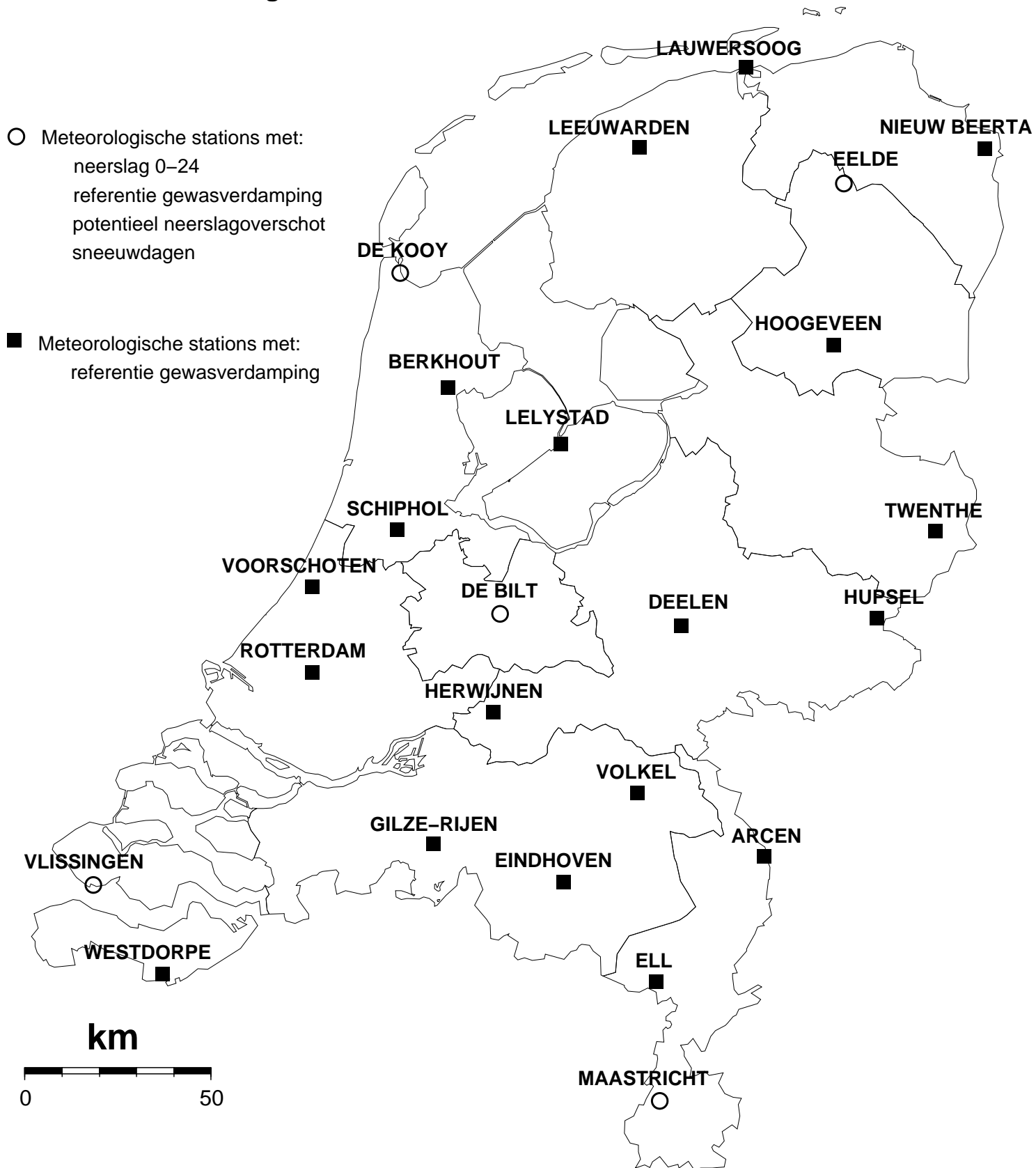
DISTRICT 11

DISTRICT 12

DISTRICT 13

Table with 22 columns (NR, 764-899) and 22 rows (DAG 1-31). Includes summary rows for I, II, III, MND, and NORM.

Kaart met meteorologische stations

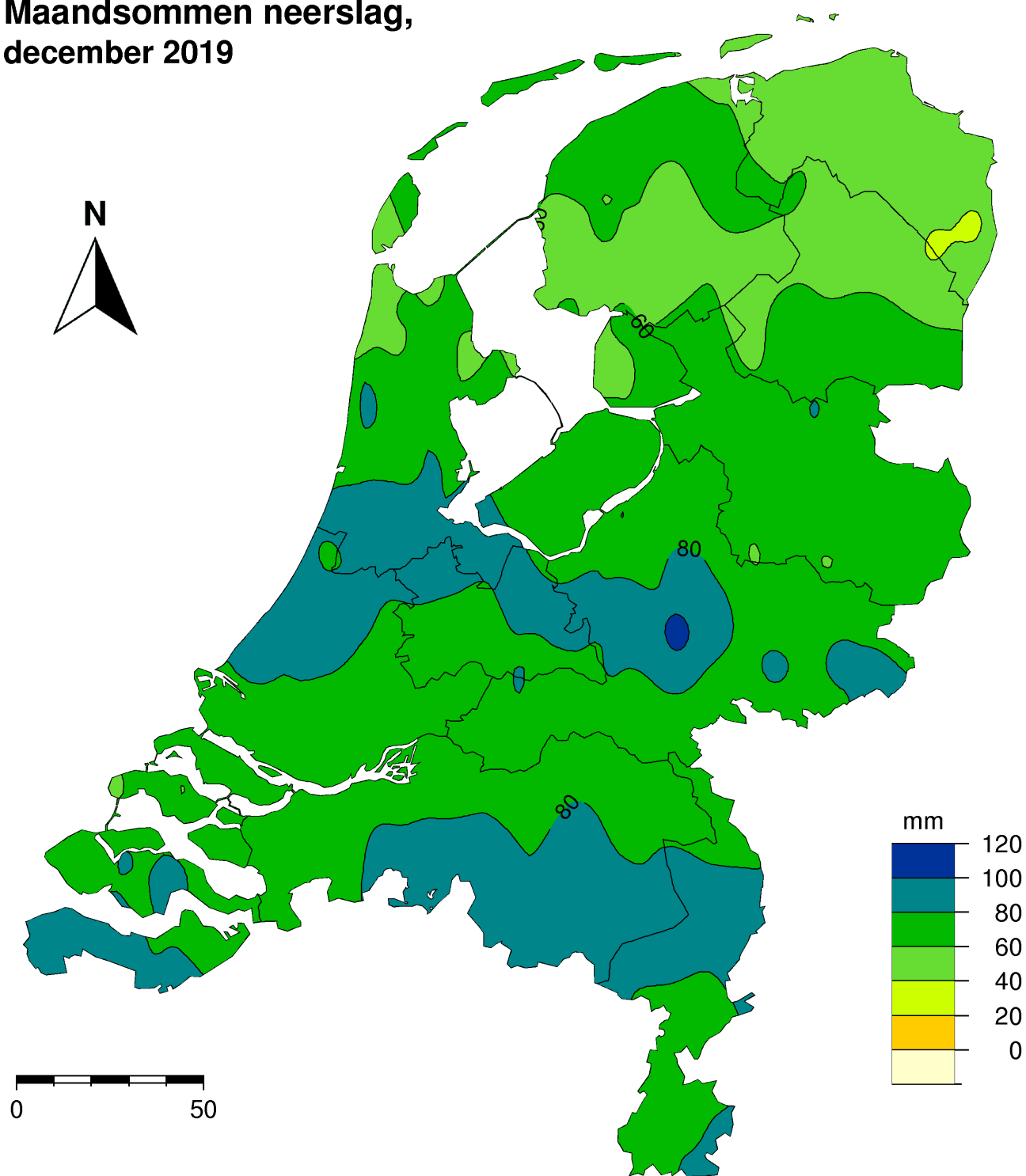




- Neerslagstations
handmatig 08.00 - 08.00 UT



Maandsommen neerslag, december 2019



(c) 2020 KNMI



Dit rapport is een uitgave van:

Koninklijk Nederlands Meteorologisch Instituut
Postbus 201 | 3730 AE De Bilt
www.knmi.nl | klimaatdesk@knmi.nl