



Koninklijk Nederlands
Meteorologisch Instituut
Ministerie van Infrastructuur en Milieu

KNMI waarschuwingen

Als het weer een risico is



Waarom waarschuwt het KNMI?

Het KNMI waarschuwt als het weer een risico is, om bij te dragen aan een veilig en bereikbaar Nederland. Door tijdig te waarschuwen kunnen mensen zich voorbereiden op gevaarlijk weer waardoor de kans op schade en letsel beperkt wordt.

De impact van gevaarlijk weer is het uitgangspunt voor de waarschuwingen van het KNMI. Welke gevolgen heeft het weer op de weg, op het water en in de straat. Met algemene adviezen bij de waarschuwingen wil het KNMI de impact van gevaarlijk weer beperken.

Waarvoor waarschuwt het KNMI?

Het KNMI geeft waarschuwingen uit voor:

- regen
- gladheid & sneeuw
- onweersbuien
- windstoten
- temperatuur (hitte/koude)
- zicht
- hozen

De waarschuwingen worden per provincie, voor het IJsselmeergebied, de Waddenzee en de Waddeneilanden uitgegeven.

Wat betekenen de kleurcodes?

Code groen: *Geen bijzonderheden*

Het verwachte weertype geeft geen aanleiding voor het uitgeven van een waarschuwing

Code geel: *Wees alert*

Deze waarschuwing verschijnt op zijn vroegst 48 uur voordat het weerverschijnsel met een zekerheid van minstens 60 procent kan optreden.

Code oranje: *Wees voorbereid*

Deze waarschuwing verschijnt op zijn vroegst 24 uur voordat het weerverschijnsel met een zekerheid van minstens 60 procent kan optreden.

Code rood (weeralarm): *Onderneem actie*

Het weeralarm wordt uitgegeven bij een mogelijk grote impact van het weer op de samenleving en verschijnt op zijn vroegst 12 uur voordat het weerfenomeen kan optreden. Code rood kan ook uitgegeven worden als er een kleine kans is op een extreme weersituatie, maar de veiligheidsrisico's groot zijn.

De KNMI kleurcoderingen sluiten aan bij de internationale standaarden. De website www.meteoalarm.eu geeft alle uitstaande waarschuwingen van Europese landen weer.

Wat zijn de criteria voor de kleurcodes?

De mate waarin het weer een risico is, bepaalt of het KNMI code geel, oranje of rood uitgeeft. Hiervoor heeft het KNMI zogenaamde drempelwaarden vastgesteld voor de verschillende kleurcodes.

Voor elk weertype is er een drempelwaarde vastgesteld. Is er een kans op windstoten van meer dan 75 km per uur dan is dat code geel. Boven 100 km per uur wordt het code oranje.

Het KNMI kijkt hierbij naar de gebiedsgrootte waar het gevaarlijk weer zich aandient. Code oranje geeft het KNMI alleen uit bij een gebied groter dan 50x50 kilometer.

Code rood wordt uitgegeven als er een kans bestaat dat extreem weer een grote impact heeft op de samenleving. Dat gebeurt op basis van een impactanalyse waar diverse overheids- en brancheorganisaties bij betrokken zijn.

Wanneer waarschuwt het KNMI?









Een code geel geeft het KNMI maximaal 48 uur van te voren uit, een code oranje 24 uur en code rood 12 uur van te voren.

Waar zijn de waarschuwingen te vinden?

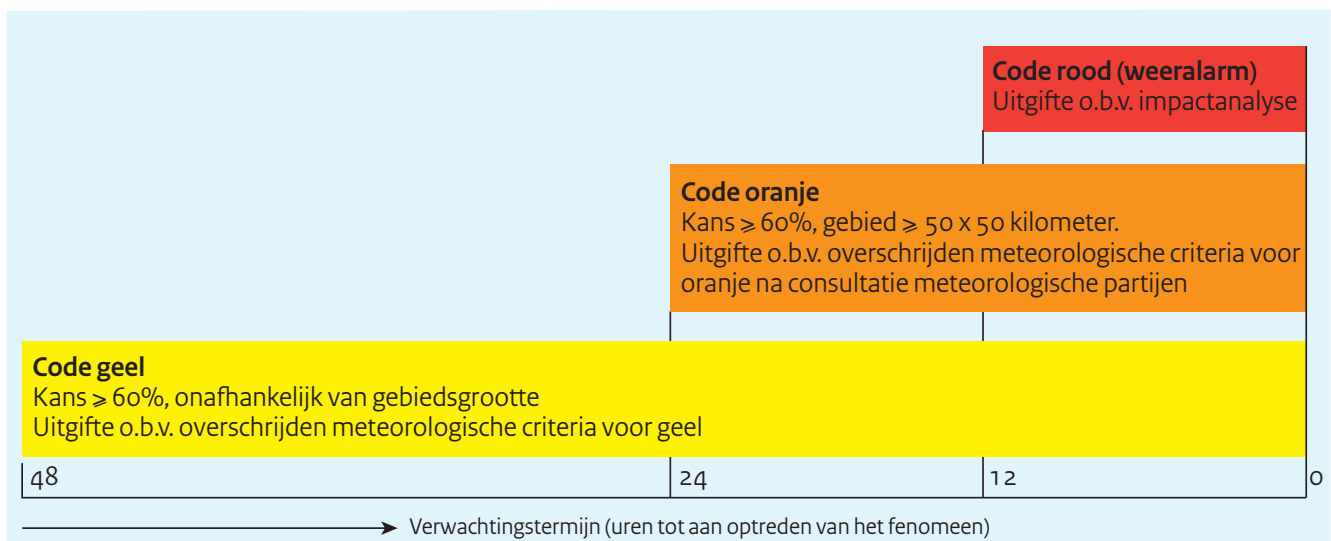
Op knmi.nl is te zien of er waarschuwingen van kracht zijn.

Waarschuwingen voor code oranje en code rood worden getwitterd (@knmi) en verschijnen op NOS teletekst (pagina 713).

Drempelwaarden voor de kleurcodes

		Code geel	Code oranje
Regen		Verkeershinder door aquaplaning, of >50 mm in 24 uur	>75 mm in 24 uur
Gladheid & sneeuw		Minimaal 1 van de volgende criteria: * lokale gladheid door op-, aan- of bevroering van natte weggedeelten, hagel, sneeuwresten of lokale ijzel * tot 5 cm sneeuw in 6 uur * tot 3 cm sneeuw in 1 uur	Minimaal 1 van de volgende criteria: * op uitgebreide schaal gladheid door ijzel of bevroering * >5 cm sneeuw in 6 uur * >3 cm sneeuw in 1 uur * sneeuwval en/of driftsneeuw (>40 km per uur), leidend tot sneeuwduinen
Onweersbuien		Lokale onweersbuien met lokaal één of meer van de volgende verschijnselen: * windstoten (>60 km per uur) * of lokaal veel neerslag (>30 mm in 1 uur) * of hagel (tot 2 cm)	Georganiseerde onweersbuien met lokaal één of meer van de volgende verschijnselen: * zware windstoten (>75 km/uur) * of lokaal veel neerslag (>50 mm in 1 uur) * of grote hagel (>2 cm)
Windstoten		>75 km per uur Kust, winter: 90 km per uur	>100 km per uur Kust, winter: 120 km per uur
Temperatuur (hitte/koude)	 	Minimaal 1 van de volgende criteria: * hitteplan (4 dagen maximum temperatuur >27 °C), na consultatie RIVM * maximum temperatuur >35 °C * windchill <-15 °C	Minimaal 1 van de volgende criteria: * drie aaneengesloten etmalen maximum temperatuur >30 °C, waarbij minimum temperatuur >18 °C * windchill <-20 °C
Zicht		< 200 m	<10 m
Hozen		Bij waarneming (geen standaard tijdsduur)	

Verwachtingstermijn, kans en gebiedsgrootte



Deze brochure is een uitgave van:

Koninklijk Nederlands Meteorologisch Instituut

Postbus 201 | 3730 AE De Bilt
T 030 220 69 11 | www.knmi.nl

© KNMI | oktober 2015